

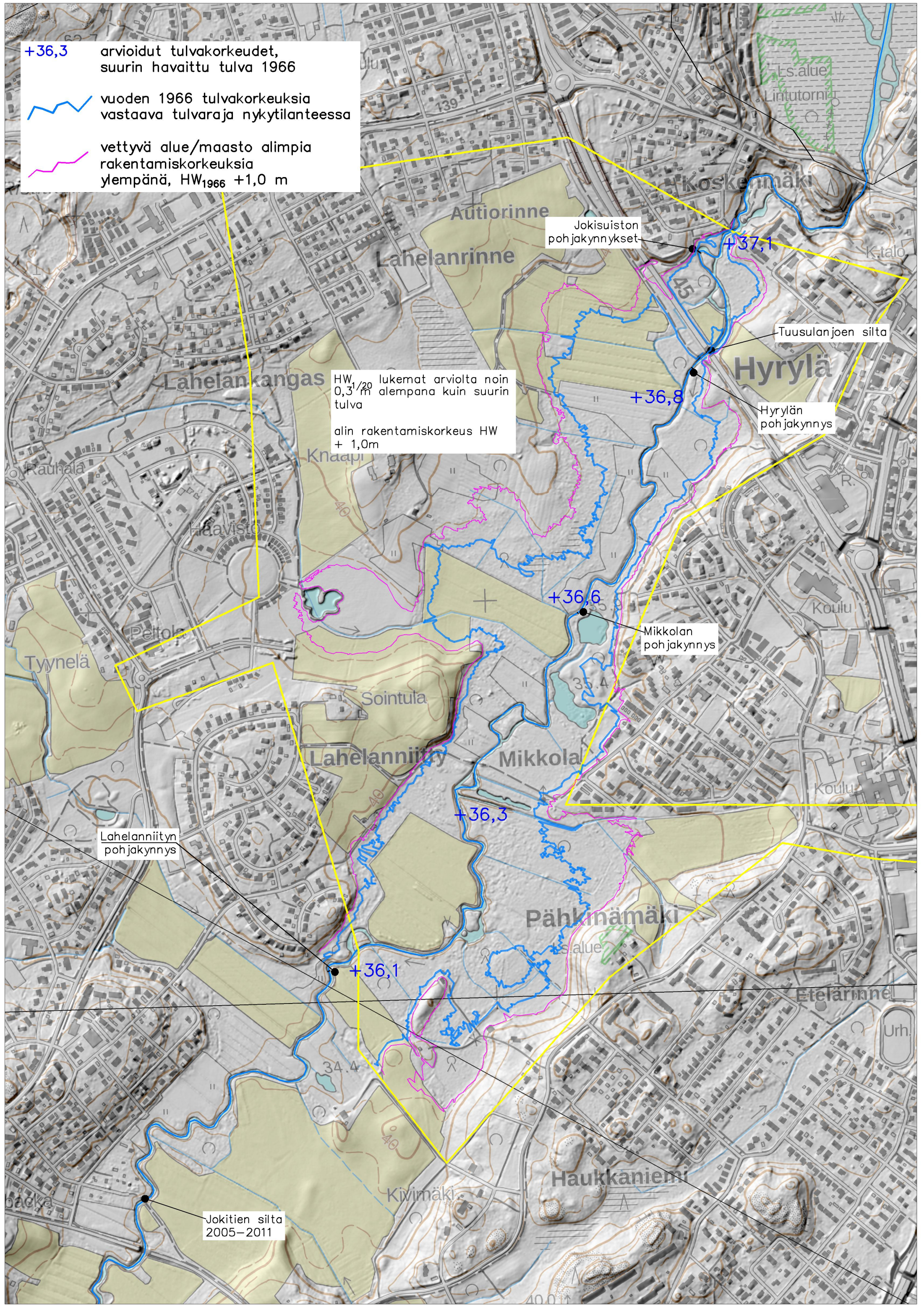


+36,3 arvioidut tulvakorkeudet,
suurin havaittu tulva 1966

 vuoden 1966 tulvakorkeuksia
vastaava tulvaraja nykytilanteessa

 vettyvä alue/maasto alimpia
rakentamiskorkeuksia
ylempänä, HW₁₉₆₆ +1,0 m



HW_{1/20} lukemat arviolta noin
0,3 m alempana kuin suurin
tulva

alin rakentamiskorkeus HW
+ 1,0m

Jokisuiston
pohjakynnykset

Tuusulanjoen silta

Hyrylän
pohjakynnykset

Mikkolan
pohjakynnykset

Lahelanniityn
pohjakynnykset

Jokitiien silta
2005–2011